



«СОГЛАСОВАНО»

Начальник Управления
образования НТГО
 Л. В. Заляжных
«14» 07 2016г.



«УТВЕРЖДАЮ»

Заведующий МАДОУ
детский сад «Алёнушка»
 С.М. Левина
«14» 07 2016г.



«СОГЛАСОВАНО»

Зам. начальника ОГИБДД МО
МВД России «Качканарский»
ст. лейтенант полиции
 М.А. Турицин
2016г.



ПАСПОРТ

дорожной безопасности образовательного учреждения

(типовой)

Муниципальное автономное дошкольное образовательное учреждение

Нижнетуринского городского округа детский сад «Алёнушка».

(наименование образовательного учреждения)

2016г.

Общие сведения

Муниципальное автономное дошкольное образовательное учреждение
НИжнетуринского городского округа детский сад «Алёнушка»

(Полное наименование образовательного учреждения)

Юридический адрес: 624221, Свердловская область, г. Нижняя Тура, ул.
Скорынина, д. 9

Фактический адрес: : 624221, Свердловская область, г. Нижняя Тура, ул.
Скорынина, д. 9

Руководители образовательного учреждения:

Заведующий(руководитель) Левина Светлана Михайловна 2-35-22
(фамилия, имя, отчество) (телефон)

Заместитель заведующего по
воспитательной и методической
работе Воронина Светлана Валентиновна -
(фамилия, имя, отчество) (телефон)

Заместитель заведующего по
административно- хозяйственной
работе Паутова Оксана Александровна -
(фамилия, имя, отчество) (телефон)

Ведущий специалист
Управления образования
администрации Нижнетуринского
городского округа Холмогорова Мария Николаевна 2-79-28
(фамилия, имя, отчество) (телефон)

Ответственные от
Госавтоинспекции инспектор по пропаганде
ОГБДД ММО МВД
(Качканарский) _____
(должность) (фамилия, имя, отчество)
2-56-23
(телефон)

Ответственные работники
за мероприятия по профилактике
детского травматизма заведующий Левина Светлана Михайловна
(должность) (фамилия, имя, отчество)
2-35-22
(телефон)

Ведущий специалист
комитета ЖКХ, транспорта
и связи

Салиева Людмила Мурзаевна
(фамилия, имя, отчество)

2-78-78
(телефон)

Руководитель или ответственный
работник дорожно-эксплуатационной
организации, осуществляющей
содержание технических средств
организации дорожного
движения (ТСОДД)*

_____ (фамилия, имя, отчество)

_____ (телефон)

Количество учащихся 229

Наличие уголка по БДД во всех возрастных группах имеются
информационные уголки для родителей,
в старших и подготовительных группах
- игровые уголки и макеты по ПДД
(если имеется, указать место расположения)

Наличие класса по БДД нет
(если имеется, указать место расположения)

Наличие автогородка (площадки) по БДД имеется разметка на площадке
для изучения правил по БДД

Наличие автобуса в образовательном учреждении нет
(при наличии автобуса)

Владелец автобуса нет
(образовательное учреждение, муниципальное образование и др.)

Время занятий в образовательном учреждении:

1-ая смена: _____ нет _____ (период)

2-ая смена: _____ нет _____ (период)

внеклассные занятия: _____ нет _____ (период)

Телефоны оперативных служб:
Единая служба спасения 2-74-45(112)
Скорая помощь 2-03-10
ГИБДД 2-54-50

Содержание

- I. План-схемы образовательного учреждения.
 1. Район расположения образовательного учреждения, пути движения транспортных средств и детей (воспитанников).
 2. Организация дорожного движения в непосредственной близости от образовательного учреждения с размещением соответствующих технических средств организации дорожного движения, маршруты движения детей и расположение парковочных мест.
 3. Маршруты движения организованных групп детей от образовательного учреждения к стадиону, парку или спортивно-оздоровительному комплексу.
 4. Пути движения транспортных средств к местам разгрузки/погрузки и рекомендуемые безопасные пути передвижения детей по территории образовательного учреждения.

План-схема района расположения образовательного учреждения

1. Район расположения образовательного учреждения определяется группой жилых домов, зданий и улично-дорожной сетью центром которого является непосредственно образовательное учреждение;

2. Территория, указанная на схеме, включает:

образовательное учреждение;

жилые дома, в которых проживает большая часть детей данного образовательного учреждения;

автомобильные дороги и тротуары.

3. На схеме обозначены:

расположение жилых домов;

сеть автомобильных дорог;

пути движения транспортных средств;

пути движения детей (воспитанников) в/из образовательного учреждения;







опасные участки (места несанкционированных переходов на подходах к образовательному учреждению, места имевших место случаев дорожно-транспортных происшествий с участием детей-пешеходов и детей-велосипедистов);

уличные (наземные – регулируемые / нерегулируемые) и внеуличные (надземные и подземные) пешеходные переходы;

названия улиц и нумерация домов.

Схема необходима для общего представления о районе расположения образовательного учреждения. На схеме обозначены наиболее частые пути движения обучающихся от дома (от отдаленных остановок маршрутных транспортных средств) к образовательному учреждению и обратно.

1. Район расположения образовательного учреждения, пути движения транспортных средств и детей (обучающихся, воспитанников)

-  надземный переход
-  опасные участки
-  движение транспортных средств
-  движение детей
-  тротуар
-  искусственная неровность

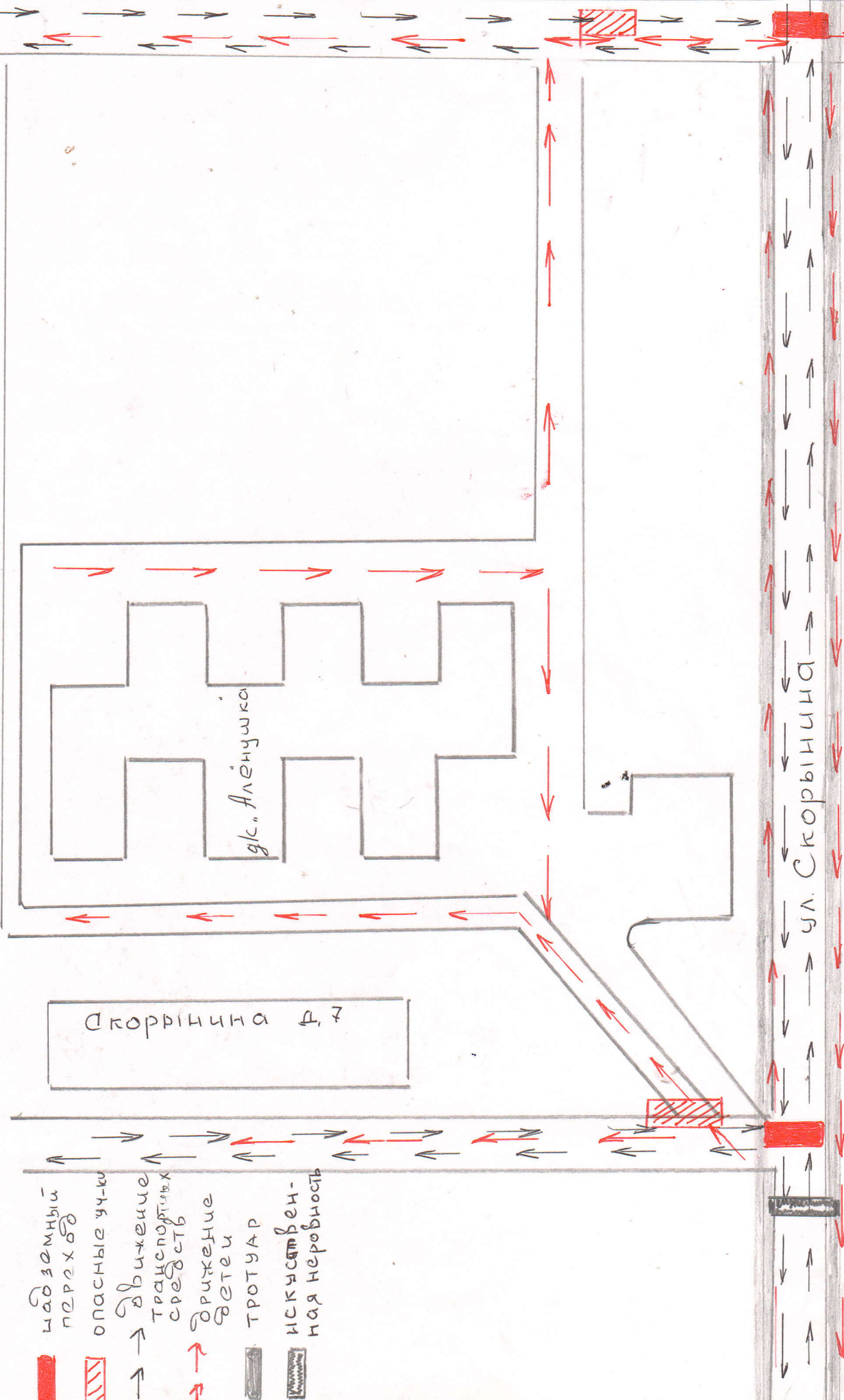


Схема организации дорожного движения в непосредственной близости от образовательного учреждения

1. Схема организации дорожного движения ограничена автомобильными дорогами, находящимися в непосредственной близости от образовательного учреждения.

2. На схеме обозначаются:

здание образовательного учреждения с указанием территории, принадлежащей непосредственно образовательному учреждению;

автомобильные дороги и тротуары;

уличные (надземные – регулируемые / нерегулируемые) и внеуличные (надземные и подземные) пешеходные переходы на подходах к образовательному учреждению;

дислокация существующих дорожных знаков и дорожной разметки;

другие технические средства организации дорожного движения;

направление движения транспортных средств по проезжей части;

направление безопасного маршрута движения детей (воспитанников).

3. На схеме указано расположение остановок маршрутных транспортных средств и безопасные маршруты движения детей

(воспитанников) от остановочного пункта к образовательного учреждения и обратно;

4. При наличии стоянки (парковочных мест) около образовательного учреждения, указывается место расположения и безопасные маршруты движения детей от парковочных мест к образовательному учреждению и обратно.

Схема маршрутов движения организованных групп детей от образовательного учреждения к стадиону, парку или спортивно-оздоровительному комплексу

На схеме района расположения образовательного учреждения указаны безопасные маршруты движения детей от образовательного учреждения к Дворцу культуры, парку, школе №3, спортивно-оздоровительному комплексу - манеж и обратно.

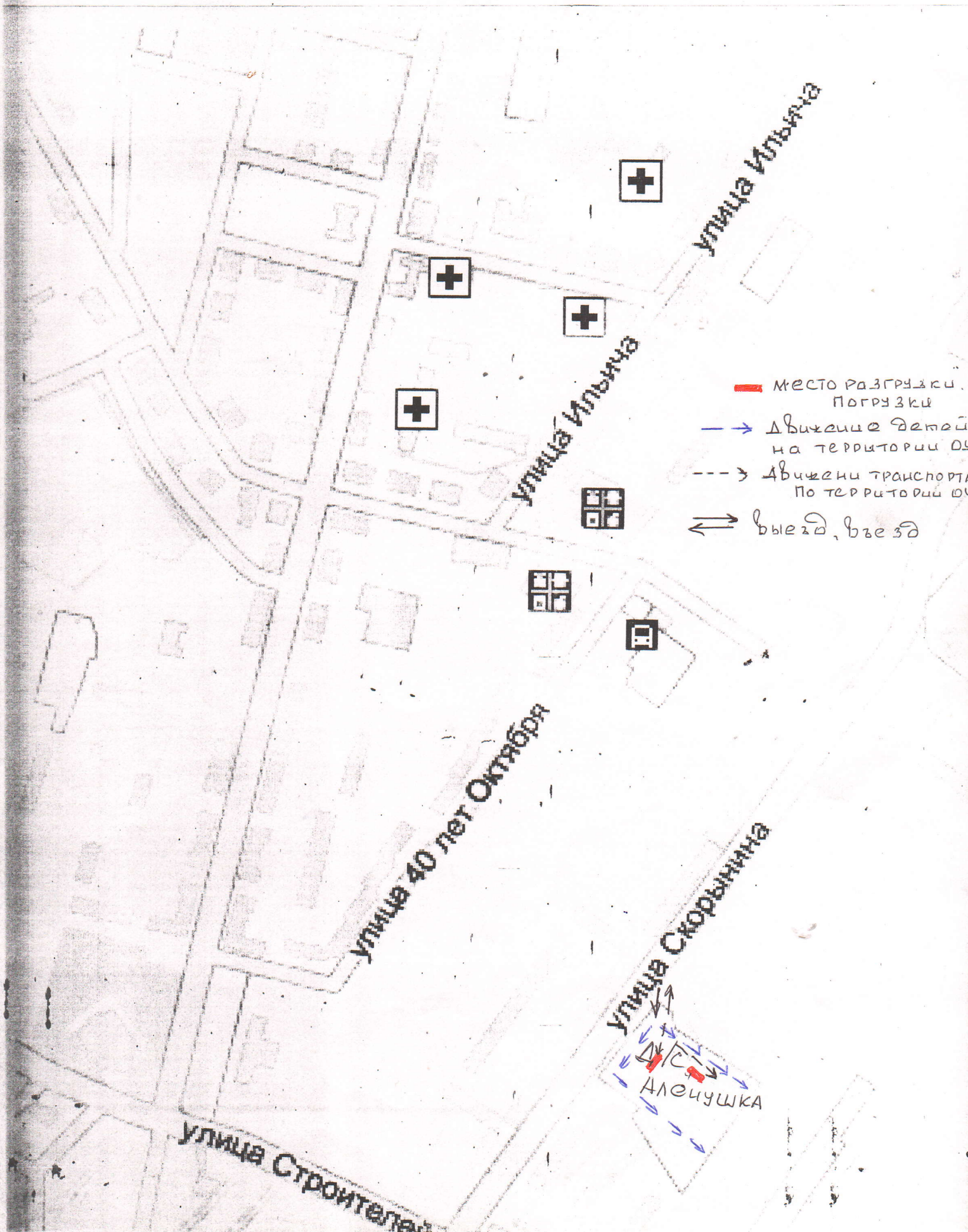
здание образовательного учреждения с указанием территории, принадлежащей непосредственно образовательному учреждению;

автомобильные дороги и тротуары;

уличные (наземные – регулируемые / нерегулируемые) и внеуличные (надземные и подземные) пешеходные переходы на подходах к образовательному учреждению;

Эти схемы должны использоваться преподавательским составом при организации движения групп детей к местам проведения занятий вне территории образовательного учреждения.

4. Пути движения транспортных средств к местам разгрузки/погрузки и рекомендуемые безопасные пути передвижения детей по территории образовательного учреждения



**Схема пути движения транспортных средств к местам
разгрузки/погрузки и рекомендуемые безопасные пути передвижения
детей по территории образовательного учреждения**

На схеме указана примерная траектория движения транспортных средств на территории образовательного учреждения, в том числе места погрузки/разгрузки, а также безопасный маршрут движения детей во время погрузочно-разгрузочных работ.

В целях обеспечения безопасного движения детей по территории образовательного учреждения необходимо исключить пересечения путей движения детей и путей движения транспортных средств.